



Starosta Wadowicki

ul. Batorego 2

34-100 Wadowice

Tel.: 33 873 42 00
Tel./fax: 33 823 24 33

<http://www.powiatwadowicki.pl>
e-mail: biuro@powiatwadowicki.pl

NDP.7126.2.102.2024

Wadowice, dnia 19.08.2024 r.

LuMa
Lukasz Przejcowski
ul. Floriana 82
34-116 Miejsce

Działając na podstawie art. 10 ust. 5 ustawy z dnia 20 czerwca 1997 r. Prawo o ruchu drogowym (t.j. Dz. U. z 2023 r., poz. 1047 z późn. zm.) w związku z § 6 ust. 1 oraz § 8 ust. 2 pkt. 1 lit. a rozporządzenia Ministra Infrastruktury z dnia 23 września 2003 r. w sprawie szczegółowych warunków zarządzania ruchem na drogach oraz wykonywania nadzoru nad tym zarządzaniem (t.j. Dz. U. z 2017 r., poz. 784), po rozpatrzeniu wniosku z dnia 08.08.2024 r. (data wpływu: 14.08.2024 r.),

ZATWIERDZAM

przedłożony projekt stałej organizacji ruchu dla drogi gminnej nr 470018K w m. Kossowa w km 0+707 – 0+857 oraz 1+588 – 1+636.

Na podstawie § 8 ust. 7 określám termin wprowadzenia zatwierdzonej organizacji ruchu do dnia 18.08.2027 r.

Jednocześnie informuję, że zgodnie z § 12 ust. 1 jednostka wprowadzająca organizację ruchu zawiadamia organ zarządzający ruchem, zarząd drogi oraz właściwego Komendanta Policji o terminie jej wprowadzenia, co najmniej na 7 dni przed dniem wprowadzenia organizacji ruchu.

Oznakowanie należy wykonać zgodnie z załącznikiem nr 1-4 do rozporządzenia Ministra Infrastruktury z dnia 3 lipca 2003 r. w sprawie szczegółowych warunków technicznych dla znaków i sygnałów drogowych oraz urządzeń bezpieczeństwa ruchu drogowego i warunków ich umieszczania na drogach (t.j. Dz. U. z 2019 r., poz. 2311 z późn. zm.).

STAROSTA
Mirosław Sordyl

Otrzymują:

1. Adresat
2. a/a (D.K.)



Starostwo Powiatowe w Wadowicach posiada certyfikat
systemu zarządzania jakością wg normy PN-EN ISO 9001:2015-10



LuMa Łukasz Przejczowski
Ul. Floriana 82, 34-116 Miejsce
NIP 551-252-41-63
REGON 380069052
Tel. 668-176-868; 727-467-794
luma@interia.com
www.luma.org.pl

PROJEKT DOCELOWEJ ORGANIZACJI RUCHU

Temat:

Projekt docelowej organizacji ruchu dla drogi gminnej nr 470018K -
w m. Kossowa

Lokalizacja:

DK 470018K – Kossowa

Inwestor:

Gmina Brzeźnica
ul. Krakowska 109
34-114 Brzeźnica

Projektant:

mgr inż. Łukasz Przejczowski

Ł. Przejczowski

Miejsce, sierpień 2024 r.

Spis treści

1. OPIS TECHNICZNY3

1.1. Dane ogólne.....3

1.1.1. Przedmiot opracowania.....3

1.1.2. Cel opracowania.....3

1.1.3. Inwestor.....3

1.1.4. Charakterystyka dróg.....3

1.1.5. Podstawa opracowania.....3

2. OPIS ROZWIĄZAŃ PROJEKTOWYCH.....4

2.1. Organizacja docelowa.4

2.2. Warunki techniczne.....5

2.3. Warunki techniczne do oznakowania pionowego5

2.4. Termin wprowadzenia docelowej organizacji ruchu6

DOKUMENTACJA RYSUNKOWA.....6

OZNAKOWANIE DOCELOWE6

1. OPIS TECHNICZNY

1.1. Dane ogólne

1.1.1. Przedmiot opracowania.

Projekt docelowej organizacji ruchu dla drogi gminnej nr 470018K w m. Kossowa.

1.1.2. Cel opracowania.

Uporządkowanie oznakowania pionowego dla drogi gminnej oraz poprawa bezpieczeństwa w związku z realizacją inwestycji pn. „Remont drogi gminnej nr 470018K wraz z obiektem mostowym w km: 0+707 – 0+857 w m. Kossowa, Gmina Brzeźnica”.

1.1.3. Inwestor.

Gmina Brzeźnica, ul. Krakowska 109, 34-114 Brzeźnica

1.1.4. Charakterystyka dróg.

Droga gminna nr 470018K w m. Kossowa.

Droga gminna posiada jezdnię o nawierzchni bitumicznej w dopuszczającym stanie, szerokość jezdni wynosi 3,0 m, posiada obustronne pobocza gruntowe. Odcinek przedmiotowej drogi znajduje w terenie zabudowanym, droga nie jest oświetlona. Na odcinku drogi odbywa się głównie ruch lokalny.

1.1.5. Podstawa opracowania.

- t.j. Dz. U. z 2017 r. poz. 784 - Rozporządzenie Ministra Infrastruktury z dnia 23 września 2003 r. w sprawie szczegółowych warunków zarządzania ruchem na drogach oraz wykonywania nadzoru nad tym zarządzaniem.
- t.j. Dz. U. z 2022 r. poz. 1693 ze zm. – Ustawa z dnia 21 marca 1985 r. o drogach publicznych.
- t.j. Dz. U. z 2022 r. poz. 1518 - Rozporządzenie Ministra Infrastruktury z dnia 24 czerwca 2022 r. w sprawie przepisów technicznych dotyczących dróg publicznych
- t.j. Dz. U. z 2022 r. poz. 988 ze zm. – Ustawa z dnia 20 czerwca 1997 prawo o ruchu drogowym.
- t.j. Dz. U. z 2019 r. poz. 2310 ze zm. - Rozporządzenie Ministrów Infrastruktury oraz Spraw Wewnętrznych i Administracji z dnia 31 lipca 2002 r. w sprawie znaków i sygnałów drogowych.
- Dz. U. z 2019 r. 2311 - Rozporządzenie Ministra Infrastruktury z dnia 3 lipca 2003 r. w sprawie szczegółowych warunków technicznych dla znaków i sygnałów drogowych oraz urządzeń bezpieczeństwa ruchu drogowego i warunków ich umieszczania na drogach.
- Wizje w terenie.

Miejsce, sierpień 2024 r.

2. OPIS ROZWIĄZAŃ PROJEKTOWYCH

2.1. Organizacja docelowa.

W związku z remontem obiektu mostowego i odcinka drogi gminnej prowadzi się następującą organizację ruchu: w celu uporządkowania oznakowania pionowego na skrzyżowaniu DG 470018K i 470012K postawiono znaki D-1 oraz tabliczki T-6A i T-6c. Po wykonaniu remontu mostu, zgodnie z dokumentacją zmieni się tonaż obiektu do 3,5 t, w związku z tym należy zlikwidować istniejące znaki B-18 „1,5”, a w zamian wstawić znaki B-18 ”3,5” W celu poprawy bezpieczeństwa na obiekcie mostowym ustalono pierwszeństwo przejazdu poprzez postawienie znaków D-5 i B-31.

symbol	nazwa	status	wielkość	ilość
D-1	Droga z pierwszeństwem	Projektowane	małe	2
D-5	Pierwszeństwo na zwężonym odcinku jezdni	Projektowane	małe	1
B-31	Pierwszeństwo dla użytkowników nadjeżdżających z naprzeciwka	Projektowane	małe	1
B-18	Zakaz wjazdu pojazdów o rzeczywistej masie całkowitej ponad „3,5”	Projektowane	małe	2
B-18	Zakaz wjazdu pojazdów o rzeczywistej masie całkowitej ponad „1,5”	Do usunięcia	małe	2
T-6a	tabliczka wskazująca rzeczywisty przebieg drogi z pierwszeństwem przez skrzyżowanie	Projektowane	małe	2
T-6c	tabliczka wskazująca rzeczywisty przebieg drogi z pierwszeństwem przez skrzyżowanie	Projektowane	małe	1

Wszystkie znaki należy umieścić zgodnie z rysunkami 2 i 3 .

Miejsce, sierpień 2024 r.

2.2. Warunki techniczne.

- Stosowane znaki drogowe należy wykonać i ustawić zgodnie z przepisami podanymi w:
 - Rozporządzenie Ministrów Infrastruktury oraz Spraw Wewnętrznych i Administracji z dnia 31 lipca 2002 r. w sprawie znaków i sygnałów drogowych
 - Rozporządzenie Ministra Infrastruktury z dnia 3 lipca 2003r. w sprawie szczegółowych warunków technicznych dla znaków i sygnałów drogowych oraz urządzeń bezpieczeństwa ruchu drogowego i warunków ich umieszczania na drogach

→ Na drodze gminnej znaki z grupy wielkości – małe.

Wymiary znaków zgodne z tabelą 1.1 zawartą w szczegółowych warunkach technicznych znaków i sygnałów drogowych oraz urządzeń bezpieczeństwa ruchu drogowego i warunków ich umieszczania na drogach.

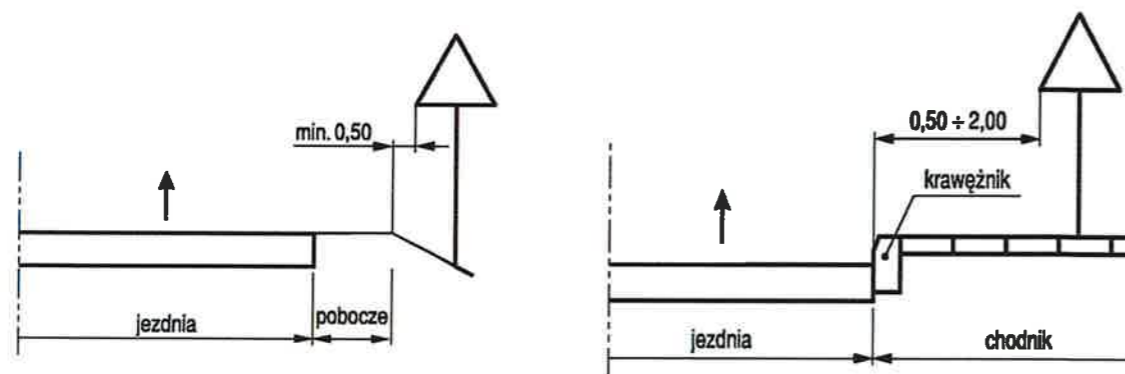
2.3. Warunki techniczne do oznakowania pionowego

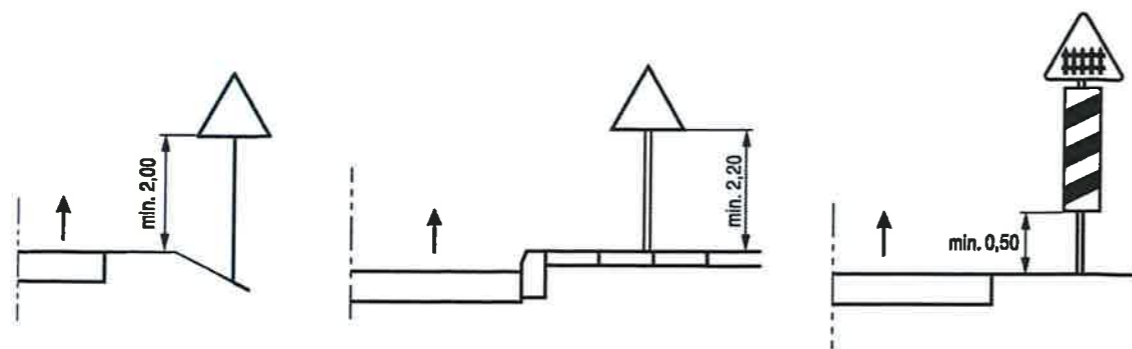
→ Tarcze znaków powinny być odchylone w poziomie od linii prostopadłej do osi jezdni. Odchylenie tarczy znaków powinno wynosić około 5° w kierunku jezdni. Jeśli znaki umieszczone są na łukach poziomych, odchylenie tarczy znaku należy skorygować zależnie od wielkości promienia oraz od jego kierunku.

→ Znaki na drogach z poboczem należy umieszczać tak, aby odległość znaku od krawędzi korony drogi była nie mniejsza niż 0,5 m.

W przypadku, gdy warunki terenowe nie pozwalają na umieszczenie znaku poza koroną drogi, znak powinien być umieszczony wg poniższych rysunków.

→ Wysokość umieszczenia znaku powinna być dostosowana do rodzaju drogi (ulicy) oraz konkretnego miejsca na drodze. Jedną z zasadniczych okoliczności, które należy uwzględniać, jest ruch pieszych, dla których znak zbyt nisko ustawiony może stanowić istotną przeszkodę. Wysokość umieszczania znaków (dolnej krawędzi lub najniżej położonego jej punktu) obrazują poniższe rysunki.





2.4. Termin wprowadzenia docelowej organizacji ruchu:

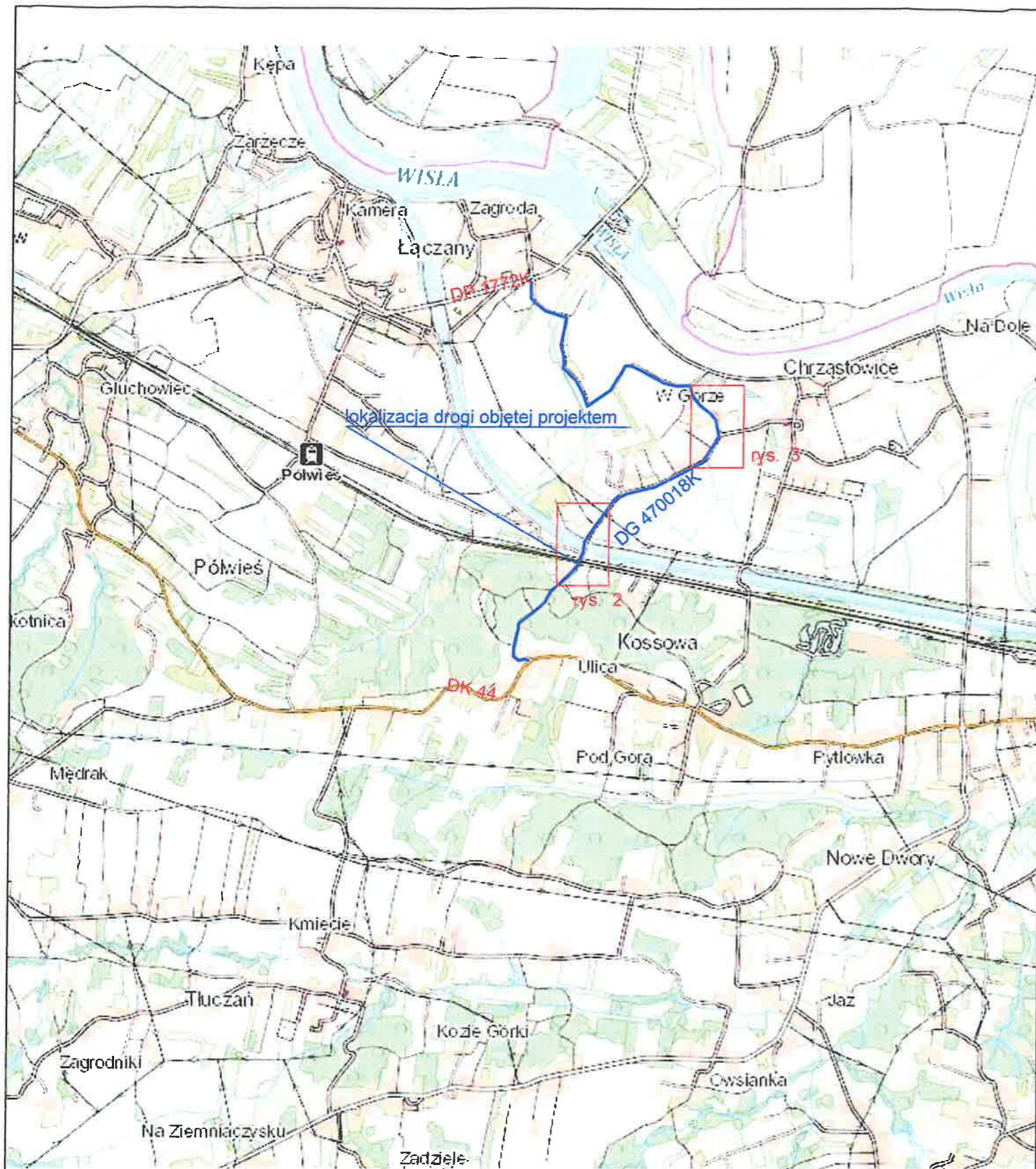
Organizacja zostanie wprowadzona maksymalnie do 31.12.2025 r.

DOKUMENTACJA RYSUNKOWA

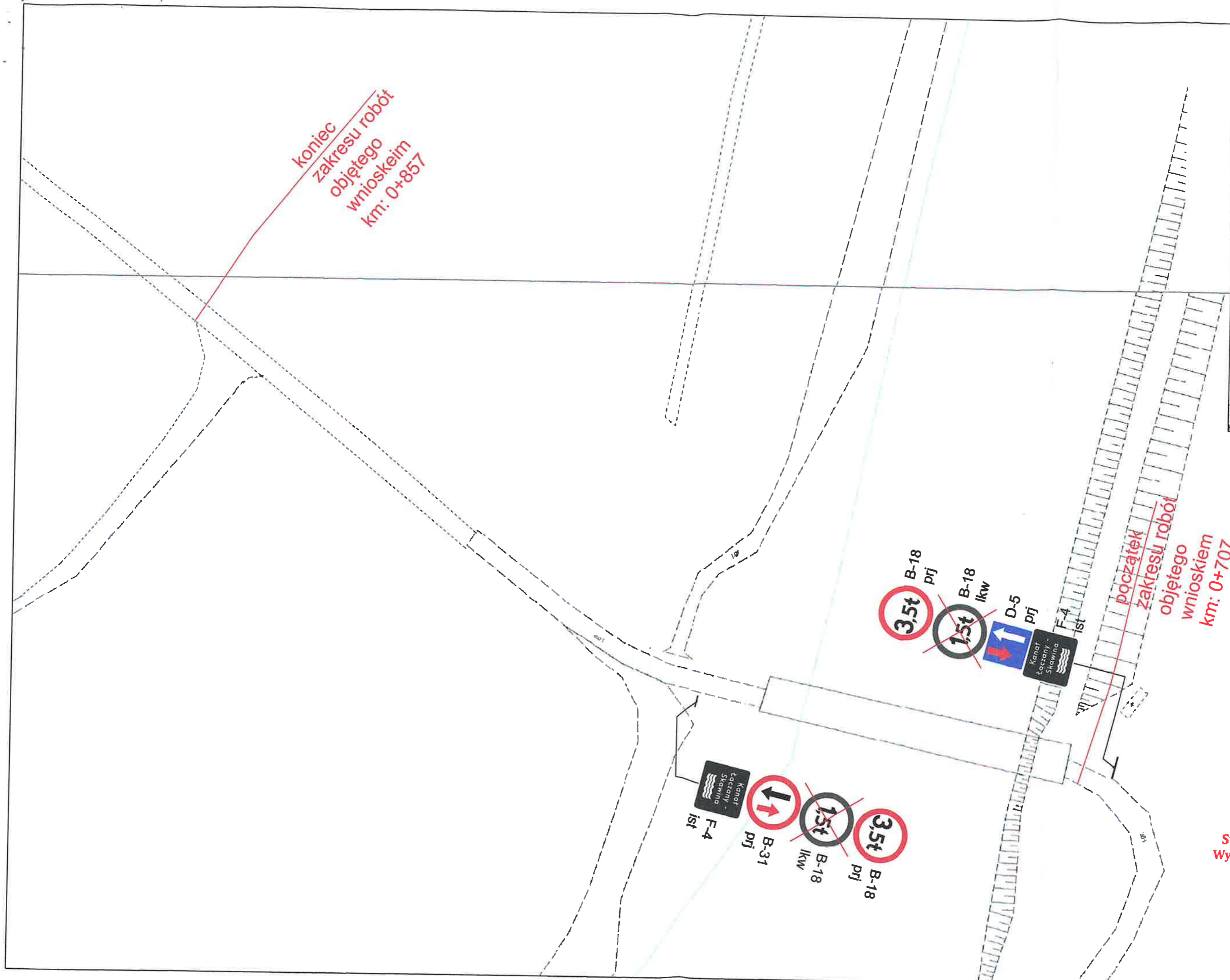
OZNAKOWANIE DOCELOWE

Miejsce, sierpień 2024 r.

Miejsce, sierpień 2024 r.



temat: Projekt docelowej organizacji ruchu dla drogi gminnej nr 470018K położonej w m. Kossowa		inwestor: Gmina Brzeźnica ul. Krakowska 100 34-114 Brzeźnica	
opracował:	Łukasz Przejczowski <i>P</i>	skala:	1 : 25000
data:	sierpień 2024 r.	nr rys.:	1

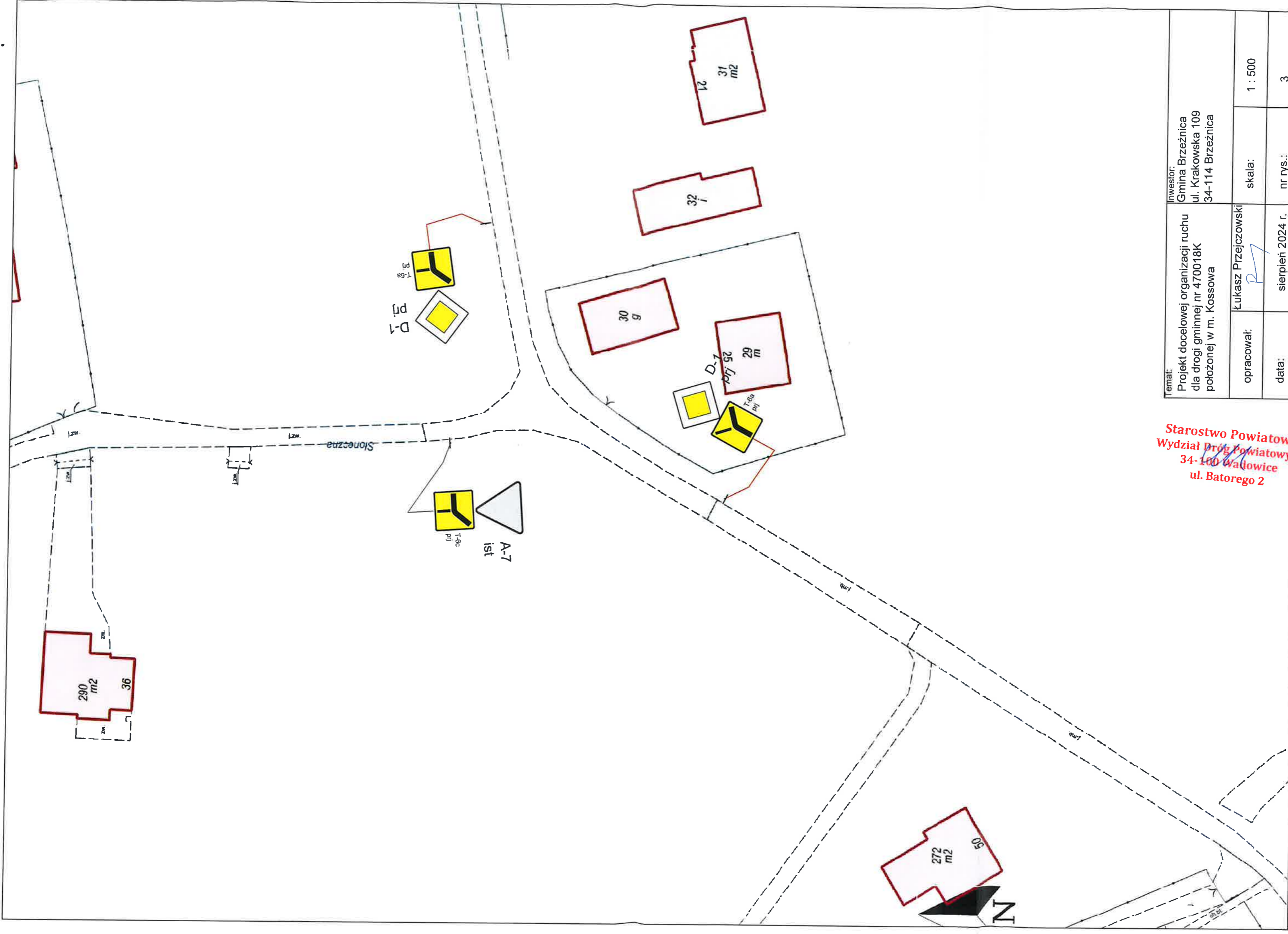


koniec
zakresu robót
wnioskheim
km: 0+857

początek
zakresu robót
wnioskheim
km: 0+707

Starostwo Powiatowe
Wydział Dróg Powiatowych
34-100 Wadowice
ul. Batoiego 2

temat: Projekt docelowej organizacji ruchu dla drogi gminnej nr 470018K położonej w m. Kossowa		inwestor: Gmina Brzeźnica ul. Krakowska 109 34-114 Brzeźnica	
opracował:	Łukasz Przejczowski	skala:	1 : 500
data:	sierpień 2024 r.	nr rys.:	2



Starostwo Powiatowe
Wydział Dróg Powiatowych
34-100 Wałdowice
ul. Batorego 2

temat: Projekt docelowej organizacji ruchu dla drogi gminnej nr 470018K położonej w m. Kossowa		inwestor: Gmina Brzeźnica ul. Krakowska 109 34-114 Brzeźnica	
opracował:	Łukasz Przejczowski	skala:	1 : 500
data:	sierpień 2024 r.	nr rys.:	3